














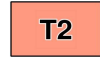





















TUMAČ PLANSKOG ZNAKOVLJA







[OB-1-1] Obuhvat prostornog plana

 [OB-1-1-3001] Obuhvat prostornog plana

[KN-1-1] Namjena prostora

 [KN-1-1-1220] (E1) Eksploatacija ugljikovodika i geotermalnih voda	 [KN-1-1-3104] (D4) Javna i društvena namjena - predškolska	 [KN-1-1-3312] Ostalo zemljište namijenjeno šumi
 [KN-1-1-1300] Osobito vrijedno zemljište namijenjeno poljoprivredi	 [KN-1-1-3105] (D5) Javna i društvena namjena - osnovnoškolska i srednjoškolska	 [KN-1-1-3321] (V1) Površina unutarnjih voda - površina pod vodom
 [KN-1-1-1310] Zemljište namijenjeno šumi i šumsko zemljište državnog značaja	 [KN-1-1-3107] (D7) Javna i društvena namjena - kulturna	 [KN-1-1-3322] (V2) Površina unutarnjih voda - površina povremeno pod vodom
 [KN-1-1-1907] (IS7) Površina infrastrukture - energetski sustav državnog značaja	 [KN-1-1-3108] (D8) Javna i društvena namjena - vjerska	 [KN-1-1-3399] Ostalo zemljište
 [KN-1-1-1908] (IS8) Površina infrastrukture - vodnogospodarski sustav državnog značaja	 [KN-1-1-3211] (I1) Proizvodna namjena	 [KN-1-1-3402] (T2) Ugostiteljsko-turistička namjena (u izdvojenom građevinskom području izvan naselja) - s gradnjom smještajnih građevina
 [KN-1-1-2904] (L3) Površina infrastrukture - luka unutarnjih voda područnog (regionalnog) značaja	 [KN-1-1-3213] (I3) Proizvodna namjena - farma	 [KN-1-1-3603] (R3) Sportsko-rekreacijska namjena - sportsko-rekreacijska igrališta na otvorenom
 [KN-1-1-2908] (IS8) Površina infrastrukture - vodnogospodarski sustav područnog (regionalnog) značaja	 [KN-1-1-3261] (K1) Poslovna namjena - uslužna	 [KN-1-1-3604] (R4) Sportsko-rekreacijska namjena (izvan građevinskog područja) - sportsko-rekreacijska igrališta na otvorenom
 [KN-1-1-3005] (S5) Stambena namjena - poljoprivredna domaćinstva	 [KN-1-1-3282] (KS2) Komunalno-servisna namjena - reciklažno dvorište	 [KN-1-1-3701] (Z1) Javna zelena površina - park/perivoj
 [KN-1-1-3006] (S6) Stambena namjena - poljoprivredna domaćinstva	 [KN-1-1-3283] (KS3) Komunalno-servisna namjena - građevni otpad	 [KN-1-1-3703] (Z3) Javna zelena površina - dječje igralište
 [KN-1-1-3054] (M4) Mješovita namjena	 [KN-1-1-3290] (Gr) Groblje	 [KN-1-1-3954] (Pp) Parkirališna površina
 [KN-1-1-3100] (D) Javna i društvena namjena	 [KN-1-1-3301] Vrijedno zemljište namijenjeno poljoprivredi	
 [KN-1-1-3101] (D1) Javna i društvena namjena - upravna	 [KN-1-1-3302] Ostalo zemljište namijenjeno poljoprivredi	

[IS-1-1] Cestovni promet

 [IS-1-1-1003] (D) Cesta državnog značaja	 [IS-1-1-1101] (GP) Cestovni granični prijelaz državnog značaja	 [IS-1-1-2116] Raskrižje dvije ili više razina - planirano
 [IS-1-1-1004] (D) Cesta državnog značaja - planirano	 [IS-1-1-2005] (Ž) Cesta područnog (regionalnog) značaja	 [IS-1-1-3007] (L) Cesta lokalnog značaja

[IS-1-2] Željeznički promet

Naziv prostornog plana:

Prostorni plan uređenja Općine Gola

Naziv kartografskog prikaza prostornog plana:

1.1. Namjena prostora

Mjerilo prikaza:

1:25000

Vrsta postupka:

Postupak izrade i donošenja prostornog plana

Faza izrade plana:

Prijedlog prostornog plana za javnu raspravu

Oznaka revizije plana:

Odluka o izradi prostornog plana:

Odluka o izradi Prostornog plana uređenja Općine Gola (Službeni glasnik Koprivničko-križevačke županije broj 31/2024)

Javna rasprava:

Javna rasprava provodi se od 15.05.2026. do zaključno s danom 13.06.2026.

Javni uvid:

od 15.05.2026. godine do 13.06.2026. godine, na lokaciji: Općina Gola, Mihovila Pavleka Miškine 1, Gola, općinska vijećnica, radnim danom od 8,00 do 14,00 sati

Javno izlaganje:

dana 21.05.2026. godine, na lokaciji: Općina Gola, Mihovila Pavleka Miškine 1, Gola, općinska vijećnica, 10,00 sati

Nositelj izrade prostornog plana:

Koprivničko-križevačka županija, Općina Gola
Jedinstveni upravni odjel

Odgovorna osoba nositelja izrade:

PROČELNICA
Darinka Kuzmić Salajpal bacc.admin.publ.

Tijelo koje donosi prostorni plan:

Koprivničko-križevačka županija, Općina Gola
Općinsko vijeće

Predsjednik tijela koje donosi prostorni plan:

PREDSJEDNIK OPĆINSKOG VIJEĆA
Marijan Lukčin

Stručni izrađivač prostornog plana:

URBIA d.o.o.
Čakovec, Ulica Ivana Gorana Kovačića 10
OIB: 38235822242

Odgovorna osoba stručnog izrađivača:

DIREKTORICA
Vesna Makovec dipl.ing.arh.

Odgovorni voditelj izrade:

Vesna Makovec dipl.ing.arh.

Stručni tim:

Vesna Makovec, dipl.ing.arh.
Mandica Bratković, mag.ing.aedif.

Bruno Makovec, mag.geogr.
Teo Patačko, arh.tehn.

Naziv prostornog plana:

Prostorni plan uređenja Općine Gola

Naziv kartografskog prikaza prostornog plana:

1.1. Namjena prostora

Mjerilo prikaza:

1:25000

Vrsta postupka:

Postupak izrade i donošenja prostornog plana

Faza izrade plana:

Prijedlog prostornog plana za javnu raspravu

Oznaka revizije plana:

Prostor za digitalni potpis

Odgovorna osoba nositelja izrade:

PROČELNICA

Darinka Kuzmić Salajpal bacc.admin.publ.

Odgovorna osoba stručnog izrađivača:

DIREKTORICA

Vesna Makovec dipl.ing.arh.

Odgovorni voditelj izrade:

Vesna Makovec dipl.ing.arh.